НАМЕНА	ПОВРШИНА	ПРОЦЕНТ
А.1	51249.66	32.96%
А.2	28604.25	18.40%
А.4	6039.96	3.88%
Б.1	3737.63	2.40%
Б.2	4780.00	3.07%
Б.4	5481.42	3.51%
Б.5	3146.29	2.02%
Е.2	1216.40	0.78%
V.3	4054.34	2.61%
V.4	4479.93	2.88%
V.5	1404.71	0.90%
Д1.-ПАРКОВСКО ЗЕЛЕНИЛО	2793.43	1.80%
Д2.-ЗАШТИТНО ЗЕЛЕНИЛО	202.87	0.13%
Е1.-УЛИЦИ	20471.66	13.17%
Е1.-ТРОТОАРИ	8271.56	5.32%
Е1.-ПЕШАЧКИ ПАТЕКИ	9139.33	5.88%
Е1.ПАРКИНГ ПРОСТОРИ	435.58	0.28%
ВКУПНО:	155477.34	100.00%

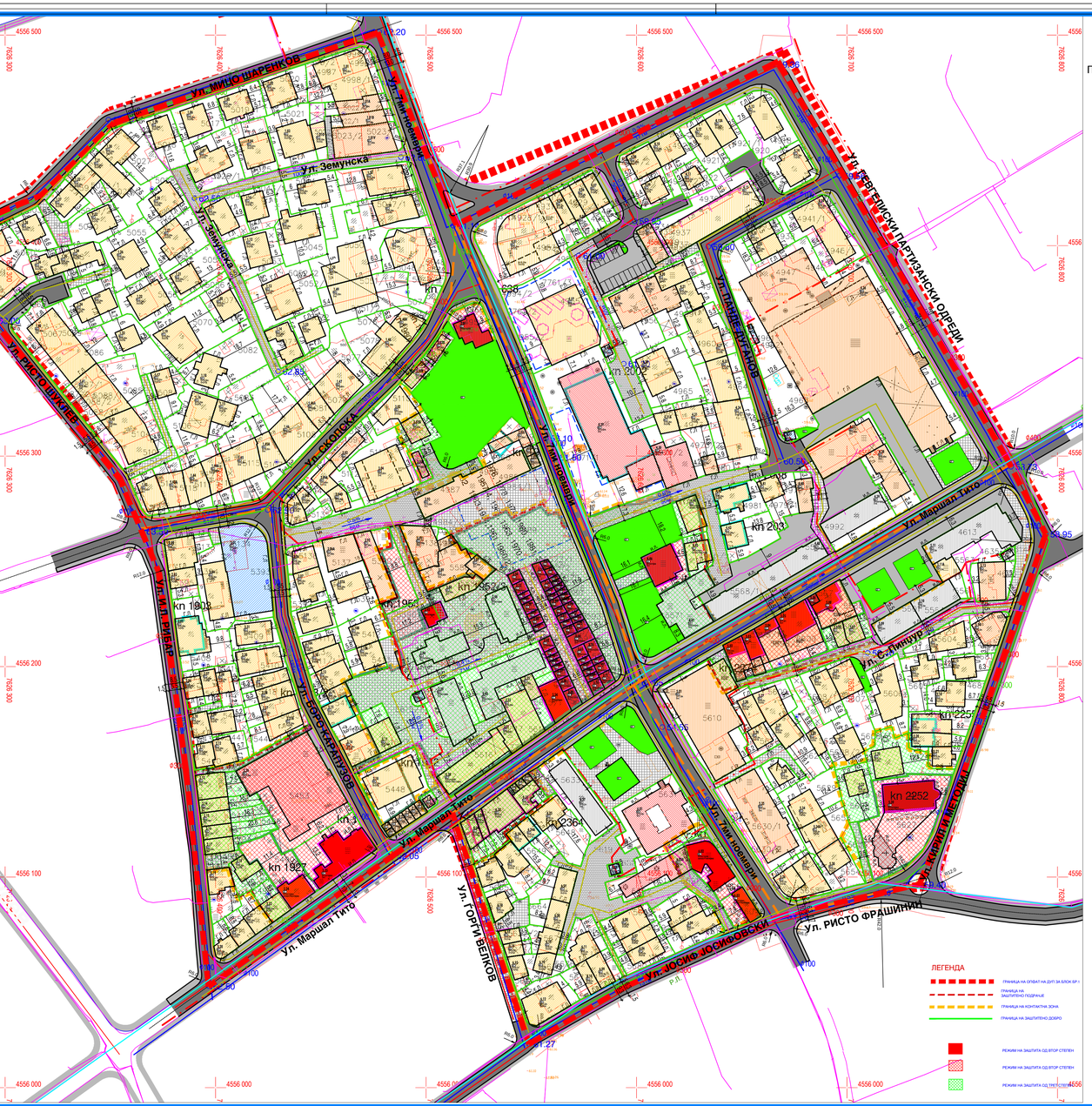

ПРОФИЛИ НА СООБРАЌАЈНИЦИ: М=1:200

СОБИРНА УЛИЦА
УЛИЦА „МАРШАЛ ТИТО"

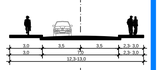

СТАНБЕНА УЛИЦА
УЛИЦА „ЕВГЕЛИСКИ ПАРТИЗАНСКИ ОДРЕДИ"

СТАНБЕНА УЛИЦА
УЛИЦА „7ми НОЕМВРИ"

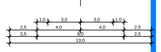

СТАНБЕНИ УЛИЦИ
УЛИЦА „РИСТО ШУКЛЕВ"
УЛИЦА „МИЌО ШАРЕНКОВ"
УЛИЦА „СКОПСКА"
УЛИЦА „БОРО КАРАПУЗОВ"
УЛИЦА „КИРИЛ И МЕТОДИЈ"
УЛИЦА „ПАНЧЕ ДУГАНОВ"

СТАНБЕНА УЛИЦА
УЛИЦА „ЈОСИФ ЈОСИФОВСКИ"

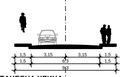

СТАНБЕНА УЛИЦА
УЛИЦА „РИСТО ФРАШИНИР"

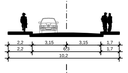

СТАНБЕНА УЛИЦА
УЛИЦА „ВИО ЛОЈА РИБАР"

ПРИСТАПНА УЛИЦА
УЛИЦА „ГОРГИ ВЕЛКОВ"

ПРИСТАПНА УЛИЦА
УЛИЦА „ЗЕМУНСКА"

ПЕШАЧКИ УЛИЦИ

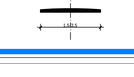

ПЕШАЧКИ ПАТЕКИ

ЛЕГЕНДА

- ГРАНИЦА НА ПЛАНСКИ ОПФАТ
- ГРАНИЦА НА ДЕЛ ОД ПЛАНСКИОТ ОПФАТ
- 1 ОЗНАКА НА БЛОК
- Б.20 НУМЕРАЦИЈА НА ПАРЦЕЛА
- РЕГУЛАЦИОНА ЛИНИЈА
- Г.Л. ГРАДЕЖНА ЛИНИЈА
- Г.Л. ГРАДЕЖНА ЛИНИЈА ЗА КОМПЛЕКСНИ ГРАДБИ
- Г.Л. ПОМОШНА ГРАДЕЖНА ЛИНИЈА
- ПОДЗЕМНА ГРАДЕЖНА ЛИНИЈА
- И.Л. ИНФОРМАТИВНА ЛИНИЈА
- Д.П. ЛИНИЈА НА ПАРЦЕЛА

НАМЕНА НА ПОВРШИНИ

- ПОВРШИНА ЗА ГРАДБА КАДЕ НЕ ПЛАНИРАН ПОНАТАМОШЕН РАЗВОЈ

КЛАСИ НА НАМЕНИ:

А. ДОМУВАЊЕ
- А1. Домување во куќи
- А2. Домување во згради

Б. КОМЕРЦИЈАЛНИ И ДЕЛОВНИ НАМЕНИ
- Б1. Мали комерцијално деловни единици
- Б2. Големи трговски единици
- Б4. Деловни простори
- Б5. Хотелски комплекси

В. ЈАВНИ ИНСТИТУЦИИ
- В3. Култура
- В4. Државни институции
- В5. Верски институции

Д. ЗЕЛЕНИЛО И РЕКРЕАЦИЈА
- Д1. Парковско зеленило
- Д2. Заштитно зеленило
- Е.2Комунална супраструктура

- АТМОСФЕРСКА КАНАЛИЗАЦИЈА
- ФЕКАЛНА КАНАЛИЗАЦИЈА
- ВОДОВОДНА МРЕЖА
- ПОСТОЈНА ТК КАНАЛИЗАЦИЈА
- ПОСТОЕН ТК КАБЕЛ
- ПЛАНИРАНА КОМУНИКАЦИОНА ИНСТАЛАЦИЈА

ДЕТАЛЕН УРБАНИСТИЧКИ ПЛАН ЦЕНТРАЛНО ГРАДСКО ПОДРАЧЈЕ ДЕЛ ОД БЛОК "1" ГЕВГЕЛИЈА 2015-2020

ПЛАНСКА ДОКУМЕНТАЦИЈА Р= 1 : 500

СООБРАЌАЈНИ ПОВРШИНИ

- КОЛОВОЗ
- ТРОТОАР
- ВЕЛОСИПЕДСКА ПАТЕКА
- ПРИСТАПНА УЛИЦА
- ПЕШАЧКА ПАТЕКА
- ПАРКИНГ - ИНТЕРНА КОМУНИКАЦИЈА
- ШИНСКА ИНФРАСТРУКТУРА - ТРАМВАЈ

НИВЕЛМАН ПОДОЛЖЕН

НИВЕЛМАНСКИ ПРЕСЕЧНИ ТОЧКИ

М - 1 : 100 (0 5 10 20 30 50m)

ВРЕДНОСТИТЕ НА ПОВРШИНИТЕ НА ПАРЦЕЛИТЕ ВО ТАБЕЛИТЕ СЕ ИНФОРМАТИВНИ, ВИСТИНСКИТЕ ВРЕДНОСТИ СЕ ДОБИВААТ ОД НАДЛЕЖНА ИНСТИТУЦИЈА ПО КАРТИРАЊЕ НА ПЛАНОТ.

ИНСТИТУТ ЗА УРБАНИЗАМ, СООБРАЌАЈ И ЕКОЛОГИЈА

ИНВЕСТИТОР: **ОПШТИНА ГЕВГЕЛИЈА**

ДЕТАЛЕН УРБАНИСТИЧКИ ПЛАН ЗА
ЦЕНТРАЛНО ГРАДСКО ПОДРАЧЈЕ ДЕЛ ОД БЛОК "1"

ПЛАНСКА ДОКУМЕНТАЦИЈА - СИНТЕЗЕН ПРИКАЗ

ПЛАНЕР ПОТПИСНИК:
БЛАГОЈА ТАГАСОВСКИ
д.и.а. овластување 0.0063

ПЛАНЕРИ:
ЕЛЕНА АНДРЕЕВА д.и.а. овластување 0.0413

СОРАБОТНИЦИ:
НИКОЛИНА ШАНДЕВСКА д.г.и. овластување 2.0129
ЕМИЛИЈА ЛЕЛИФАНОВСКА д.и.а.
ВЛАДИМИР ЛЕВКОВ д.с.и.

УПРАВИТЕЛ:
БОРИСЛАВ ЈОСИФОВ д.и.а.

РАЗМЕР: Р = 1 : 500

Технички број: 180-2015

ДАТА: СКОПЈЕ, Септември 2019

ЛИСТ БРОЈ: 6А

Реализација и печат