	НАМЕНА НА ЗЕМЈИШТЕ			површина (ха)	процент
БЛОК 1	**А - домување**			4.44	95.13%
	А1 - домување во станбени куќи				
	Е - инфраструктура			0.23	4.87%
	Е1 - комунална инфраструктура (сообраќајна инфраструктура)				
	ВКУПНО			**4.67**	**100.00%**

	НАМЕНА НА ЗЕМЈИШТЕ			површина (ха)	процент
БЛОК 2	**А - домување**			3.53	55.65%
	А1 - домување во станбени куќи				
	В - јавни институции				
	В1 - образование и наука	0.41	1.14		17.93%
	В5 - црква	0.73			
	Г - Производство, дистрибуција и сервиси			0.73	11.54%
	Г2 - лесна и незагадувачка индустрија				
	Д - Зеленило, спорт, рекреација и меморијални простори			0.69	10.85%
	Д4 - меморијални простори и гробишта				
	Е - инфраструктура			0.26	4.02%
	Е1 - комунална инфраструктура (сообраќајна инфраструктура)				
	ВКУПНО			**6.35**	**100.00%**

	НАМЕНА НА ЗЕМЈИШТЕ			површина (ха)	процент
БЛОК 3	**А - домување**			2.90	94.65%
	А1 - домување во станбени куќи				
	Е - инфраструктура			0.16	5.35%
	Е1 - комунална инфраструктура				
	ВКУПНО			**3.06**	**100.00%**

	НАМЕНА НА ЗЕМЈИШТЕ			површина (ха)	процент
БЛОК 4	**А - домување**			1.07	73.34%
	А1 - домување во станбени куќи				
	Е - инфраструктура			0.39	26.66%
	Е1 - комунална инфраструктура				
	ВКУПНО			**1.46**	**100.00%**

	НАМЕНА НА ЗЕМЈИШТЕ			површина (ха)	процент
БЛОК 5	**А - домување**			8.96	87.09%
	А1 - домување во станбени куќи				
	Е - инфраструктура			1.33	12.91%
	Е1 - комунална инфраструктура (сообраќајна инфраструктура)				
	ВКУПНО			**10.29**	**100.00%**

	НАМЕНА НА ЗЕМЈИШТЕ			површина (ха)	процент
БЛОК 6	**А - домување**			6.57	80.21%
	А1 - домување во станбени куќи				
	В - јавни институции			0.24	2.92%
	В2 - здравство и социјална заштита (амбулата)				
	Г - Производство, дистрибуција и сервиси			0.23	2.80%
	Г4 -стоваришта				
	Д - Зеленило, спорт, рекреација и меморијални простори				
	Д3 - заштитно зеленило	0.30	0.76		9.30%
	Д3 - спорт и рекреација	0.46			
	Е - инфраструктура			0.39	4.78%
	Е1 - комунална инфраструктура (сообраќајна инфраструктура)				
	ВКУПНО			**8.19**	**100.00%**

	НАМЕНА НА ЗЕМЈИШТЕ			површина (ха)	процент
БЛОК 7	**Г - Производство, дистрибуција и сервиси**			4.01	95.50%
	Г2 - лесна и незагадувачка индустрија				
	Е - инфраструктура			0.19	4.50%
	Е1 - комунална инфраструктура (сообраќајна инфраструктура)				
	ВКУПНО			**4.20**	**100.00%**

	НАМЕНА НА ЗЕМЈИШТЕ			површина (ха)	процент
БЛОК 8	**А - домување**			5.36	92.40%
	А1 - домување во станбени куќи				
	Е - инфраструктура			0.44	7.60%
	Е1 - комунална инфраструктура (сообраќајна инфраструктура)				
	ВКУПНО			**5.80**	**100.00%**

	НАМЕНА НА ЗЕМЈИШТЕ			површина (ха)	процент
БЛОК 9	**А - домување**			6.27	62.01%
	А1 - домување во станбени куќи				
	Г - Производство, дистрибуција и сервиси			2.91	28.81%
	Г3 - сервис				
	Е - инфраструктура			0.93	9.18%
	Е1 - комунална инфраструктура				
	ВКУПНО			**10.11**	**100.00%**

	НАМЕНА НА ЗЕМЈИШТЕ			површина (ха)	процент
БЛОК 10	**А - домување**			2.52	85.47%
	А1 - домување во станбени куќи				
	Е - инфраструктура			0.43	14.53%
	Е1 - комунална инфраструктура (сообраќајна инфраструктура)				
	ВКУПНО			**2.94**	**100.00%**

УПС Милетково	
Блок	површина (ha)
1	4.67
2	6.35
3	3.06
4	1.46
5	10.29
6	8.19
7	4.20
8	5.80
9	10.11
10	2.94
ВКУПНО	**57.06**

	НАМЕНА НА ЗЕМЈИШТЕ			површина (ха)	процент
УПС Милетково	**А - домување**			42.34	74.19%
	А1 - домување во станбени куќи				
	В - јавни институции			0.73	1.28%
	В1 - образование и наука	0.41			
	В2 - здравство и социјална заштита (амбулата)	0.24			
	В5 - црква	0.08			
	Г - производство, дистрибуција и сервиси			3.19	5.58%
	Г2 - лесна и незагадувачка индустрија	4.74			
	Г3 - сервиси	2.96			
	Г4 - стоваришта	0.23			
	Д - зеленило, спорт, рекреација и меморијални простори			1.47	2.57%
	Д1 - парковско зеленило	0.32			
	Д3 - спорт и рекреација	0.46			
	Д4 - меморијални простори	0.69			
	Е - инфраструктура			9.34	16.37%
	Е1 - комунална инфраструктура (сообраќајна инфраструктура)				
	ВКУПНО (плански опфат)			**57.06**	**100.00%**

УРБАНИСТИЧКИ ПАРАМЕТРИ ПО НАМЕНСКИ ЗОНИ

	ОСНОВНА КЛАСА НА НАМЕНА	МАКСИМАЛНА ПОСТИГНАТА ИЗГРАДЕНОСТ	МАКСИМАЛНА ИЗГРАДЕНОСТ (ПОДЗЕМНО+ НАДЗЕМНО)	МАКСИМАЛНА КАТНОСТ	МИНИМАЛНА ОДДАЛЕЧЕНОСТ ОД СОСЕДНИ ПАРЦЕЛИ
1	**А1 - домување во станбени куќи**	70%	2.0	Dz+2+Mk	10.20
2	**В1 - образование и наука**	70%	2.1	Dz+1	8.00
3	**В2 - здравство и социјална заштита**	70%	2.1	Dz+1	8.00
4	**В5 - верски објект (црква)**	70%	2.1	Dz+1	12.00
5	**Г2 - лесна и незагадувачка индустрија**	70%	2.1	Dz+2	според технолошкиот процес
6	**Г3 - сервиси**	70%	2.1	Dz+2	според технолошкиот процес
7	**Г4 - стоваришта**	70%	2.1	Dz+2	според технолошкиот процес
8	**Д1 -парковско зеленило**	70%	1.4	Dz+1	8.00
9	**Д3 - спорт и рекреација**	70%	1.4	Dz+1	8.00
10	**Д4 - меморијални простори**	70%	0.7	П	8.00

ПРИМАРНА УЛИЧНА МРЕЖА

РЕГИОНАЛЕН ПАТ Р1102 ДЕЛНИЦА ДЕМИР КАПИЈА - ГЕВГЕЛИЈА

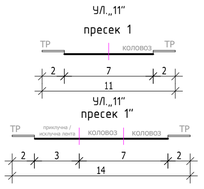

СЕКУНДАРНА УЛИЧНА МРЕЖА

СЕРВИСНИ УЛИЦИ

СТАНБЕНИ УЛИЦИ

УЛ.„2"; УЛ.„4";УЛ.„5";
УЛ.„6";УЛ.„9";УЛ.„10";УЛ.„11";УЛ.„13";УЛ.„15";

ИНДУСТРИСКИ УЛИЦИ

ПРИСТАПНИ УЛИЦИ

УЛ.„3"; УЛ.„7"; УЛ.„8"; УЛ.„12";

ОТВОРЕН КАНАЛ
ПРЕСЕК А.А - ПРОФИЛ НА ПРЕМИН НА УЛИЦА „3" ПРЕКУ КОРИТО НА СУВОДОЛИЦА

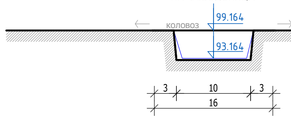

ОТВОРЕН КАНАЛ
ПРЕСЕК Б.Б - ПРОФИЛ НА ПРЕМИН НА УЛИЦА „5" ПРЕКУ КОРИТО НА СУВОДОЛИЦА

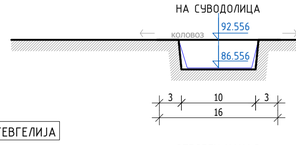

ОТВОРЕН КАНАЛ
ПРЕСЕК В.В - ПРОФИЛ НА ПРЕМИН НА УЛИЦА „10" ПРЕКУ КОРИТО НА СУВОДОЛИЦА

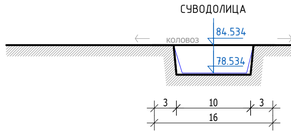

ОТВОРЕН КАНАЛ
ПРЕСЕК Г.Г - ПРОФИЛ НА ПРЕМИН НА УЛИЦА „15" ПРЕКУ КОРИТО НА СУВОДОЛИЦА

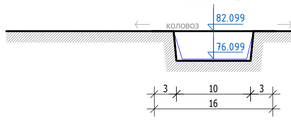

ОТВОРЕН КАНАЛ
ПРЕСЕК Д.Д - ПРОФИЛ НА ПРЕМИН НА УЛИЦА „11" ПРЕКУ КОРИТО НА СУВОДОЛИЦА

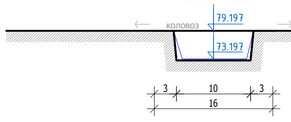

ОТВОРЕН КАНАЛ
ПРЕСЕК Е.Е - ПРОФИЛ НА ПРЕМИН НА УЛИЦА „6" ПРЕКУ КОРИТО НА СУВОДОЛИЦА

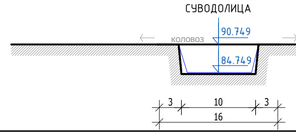

РЕГУЛИРАНО КОРИТО НА СУВОДОЛИЦА 1 И 2
ПРЕСЕК 1-1
ПРЕСЕК 2-2
ПРЕСЕК 3-3

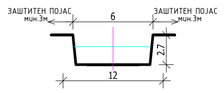

ПРЕСЕК 4-4

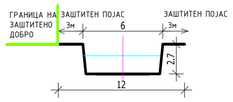

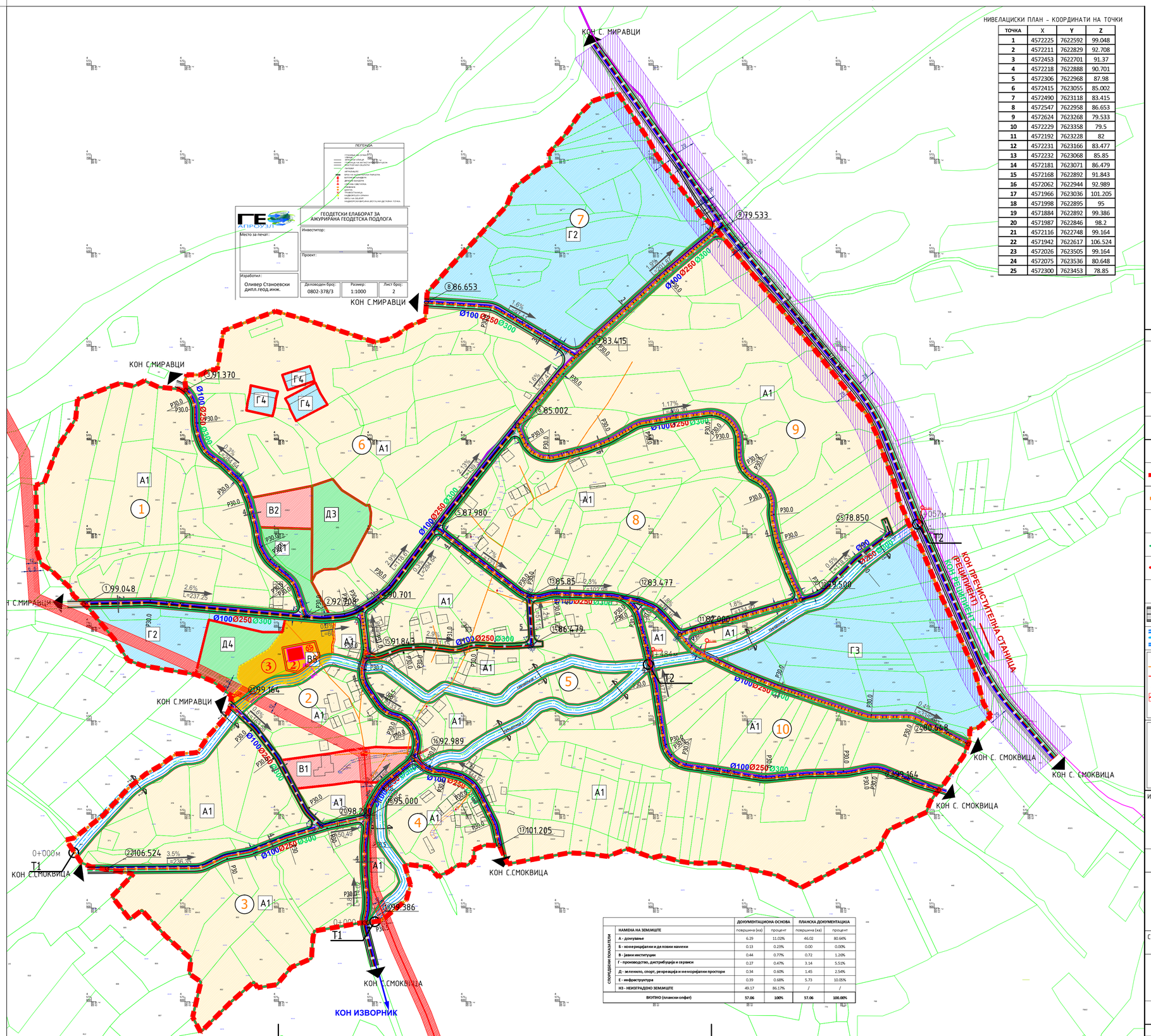

НИВЕЛАЦИСКИ ПЛАН - КООРДИНАТИ НА ТОЧКИ

ТОЧКА	X	Y	Z
1	4572225	7622592	99.048
2	4572211	7622829	92.708
3	4572453	7622701	91.37
4	4572218	7622888	90.701
5	4572306	7622968	87.98
6	4572415	7623055	85.002
7	4572490	7623118	83.415
8	4572547	7622958	86.653
9	4572624	7623268	79.533
10	4572229	7623358	79.5
11	4572192	7623228	82
12	4572231	7623166	83.477
13	4572232	7623068	85.85
14	4572181	7623071	86.479
15	4572168	7622892	91.843
16	4572062	7622944	92.989
17	4571966	7623036	101.205
18	4571998	7622895	95
19	4571884	7622892	99.386
20	4571987	7622846	98.2
21	4572116	7622748	99.164
22	4571942	7622617	106.524
23	4572026	7623505	99.164
24	4572075	7623536	80.648
25	4572300	7623453	78.85

СПОРЕДЕВИ ПОКАЗАТЕЛИ		ДОКУМЕНТАЦИОНА ОСНОВА		ПЛАНСКА ДОКУМЕНТАЦИЈА	
	НАМЕНА НА ЗЕМЈИШТЕ	површина (ха)	процент	површина (ха)	процент
	А - домување	6.29	11.02%	46.02	80.64%
	Б - комерцијални и деловни намени	0.13	0.23%	0.00	0.00%
	В - јавни институции	0.44	0.77%	0.72	1.26%
	Г - производство, дистрибуција и сервиси	0.27	0.47%	3.14	5.51%
	Д - зеленило, спорт, рекреација и меморијални простори	0.34	0.60%	1.45	2.54%
	Е - инфраструктура	0.39	0.68%	5.73	10.05%
	НЗ - НЕИЗГРАДЕНО ЗЕМЈИШТЕ	49.17	86.17%	/	/
	ВКУПНО (плански опфат)	**57.06**	**100%**	**57.06**	**100.00%**

УРБАНИСТИЧКИ ПЛАН ЗА СЕЛО МИЛЕТКОВО ОПШТИНА ГЕВГЕЛИЈА

ДЕЛ			
РАЗМЕР	ПЛАНСКА ДОКУМЕНТАЦИЈА	ПЛАНСКИ ПЕРИОД :	2017-2027
ЛЕГЕНДА	1 : 2500	ПОВРШИНА	57.06 ха

ГРАНИЦА НА ПЛАНСКИ ОПФАТ	А1	ДОМУВАЊЕ ВО СТАНБЕНИ КУЌИ	
ГРАНИЦА НА БЛОК			
1 ОЗНАКА НА БЛОК	В1	ОБРАЗОВАНИЕ И НАУКА	
РЕГУЛАЦИОНА ЛИНИЈА	В2	ЗДРАВСТВО И СОЦИЈАЛНА ЗАШТИТА (амбулата)	
ГРАНИЦА НА НАМЕНСКА ЗОНА			
ГЛАВНИ ПРАВЦИ ВО СЕЛОТО ЗА ВЛЕЗ/ИЗЛЕЗ	В5	ВЕРСКИ ИНСТИТУЦИИ	
Е1 КОМУНАЛНА ИНФРАСТРУКТУРА СООБРАЌАЈНА ИНФРАСТРУКТУРА	Г2	ЛЕСНА И НЕЗАГАДУВАЧКА ИНДУСТРИЈА	
КАНАЛ		ГРАНИЦА НА ЗАШТИТЕНО ПОДРАЧЈЕ ГРАНИЦА НА КОНТАКТНА ЗОНА ГРАНИЦА НА ЗАШТИТЕНО ДОБРО	
ЕЛЕКТРО- ЕНЕРГЕТСКА МРЕЖА И ОБЈЕКТИ ПОСТОЕЧКИ НИСКОНАПОНСКИ ВОД ПОСТОЕЧКИ СРЕДНОНАПОНСКИ ВОД ПЛАНИРАН ВИСОКОНАПОНСКИ ВОД ЗАШТИТЕН ПОЈАС НА ВН/СН ВОД (12м) ПОСТОЕЧКА ТРАФОСТАНИЦА		НЕЗАШТИТЕНИ ОБЈЕКТИ КОИ ЗАСЛУЖУВААТ ДА БИДАТ ЗАШТИТЕНИ - ЦРКВА „РОЖДЕСТВО НА ПРЕСВЕТА БОГОРОДИЦА"	
ЕЛЕКТРОНСКА КОМУНИКАЦИСКА ИНФРАСТРУКТУРА ПЛАНИРАНА МРЕЖА ПОСТОЕЧКА МРЕЖА		КОНТАКТНА ЗОНА	
		2 РЕЖИМ НА ЗАШТИТА ОД 2 СТЕПЕН	
		3 РЕЖИМ НА ЗАШТИТА ОД 3 СТЕПЕН	

ХИДРОТЕХНИЧКА МРЕЖА
ВОДОВОД: ПЛАНИРАНА МРЕЖА
ФЕКАЛНА КАНАЛИЗАЦИЈА: ПЛАНИРАНА МРЕЖА
АТМОСФЕРСКА КАНАЛИЗАЦИЈА: ПЛАНИРАНА МРЕЖА

Г3	СЕРВИСИ
Г4	СТОВАРИШТА
Д1	ПАРКОВСКО ЗЕЛЕНИЛО
Д3	СПОРТ И РЕКРЕАЦИЈА
Д4	МЕМОРИЈАЛНИ ПРОСТОРИ
	ЗАШТИТЕН ПОЈАС НА МАГИСТРАЛЕН ПАТ НИЗ НАСЕЛЕНО МЕСТО - СЕЛО (20m)
	РУЖА НА ВЕТРОВИ

ИЗРАБОТУВАЧ	ИВАНОВ ИНЖЕНЕРИНГ ДООЕЛ БОРИС КИДРИЧ 12/16, БИТОЛА	УПРАВИТЕЛ: САШКО ИВАНОВ дипл	
НАРАЧАТЕЛ	ОПШТИНА ГЕВГЕЛИЈА		
ОВЛАСТЕНИ ПЛАНЕРИ	САШКО ИВАНОВ дипл ОВЛАСТУВАЊЕ 0.0095 ЦВЕТАНКА ДОНЧЕВА дипл ОВЛАСТУВАЊЕ 0.0622	НАТАЛИ ТАШЕВСКА ГУЛЕВСКА дипл ОВЛАСТУВАЊЕ 0.0094 СТЕФАНИЈА ИВАНОВ дипл ОВЛАСТУВАЊЕ 0.0591	
СОРАБОТНИЦИ	АНДРИЈАН ИВАНОВ дипл		
ПРИЛОГ	СИНТЕЗЕН ПЛАН		
ТЕХ. БРОЈ	0801-03-03/17	ДАТУМ 05.2020	ЛИСТ 7